

# **Jūras telpiskā plānošana** **kā instruments laba vides stāvokļa** **sasniegšanai Baltijas jūrā**

**Kristīne Rasiņa**

VARAM

Telpiskās plānošanas departamenta  
Telpiskās plānošanas politikas nodaļas vadītāja

**Rīga, 26.05.2014.**



# Kur mēs esam?

- Notikušas nozaru darba grupas
- Izveidota jūras plānojuma (JTP) darba grupa
- Izstrādāts darba uzdevums
- Tuvākajā laikā – apstiprināta Jūras telpiskās plānošanas ietvardirektīva



# Direktīva

- Jāņem vērā **jūras un sauszemes funkcionālā sasaiste**;
- Jāveido labāka **pārrobežu sadarbība** starp dalībvalstīm;
- Jāstiprina iesaistīto pušu, iestāžu un **sabiedrības iesaiste** plānošanas procesā;
- Jāizmanto labākie **pieejamie dati** un jānodrošina **informācijas apmaiņa** starp iesaistītajām pusēm

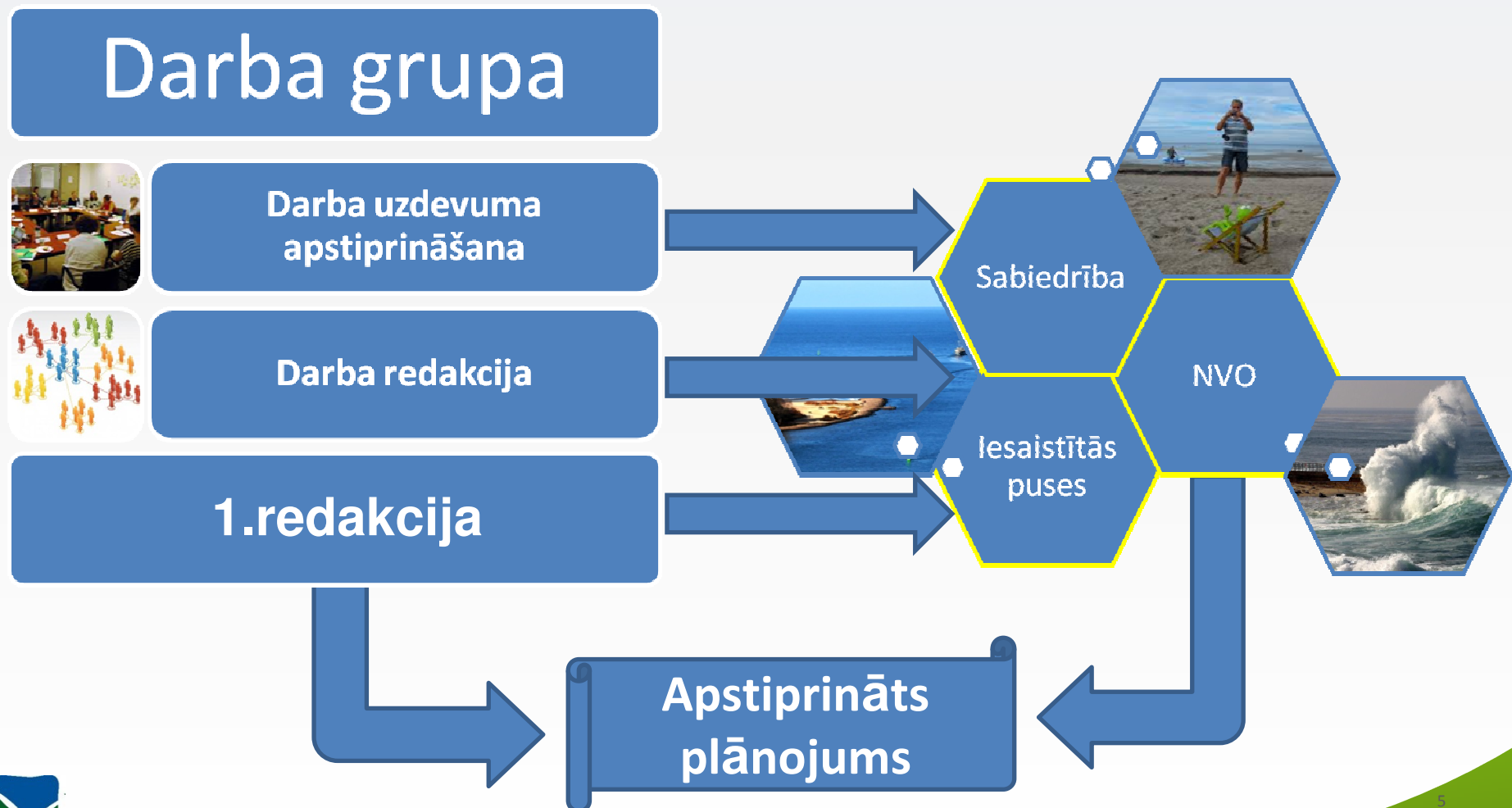


# Direktīvas laika ietvars

- Provizoriski tiks parakstīta pirmajā **jaunā Eiropas parlamenta** plenārsēdē;
- Transponēšana – **līdz 2016.gadam**;
- Izstrādāts plānojums – **2021.gads**



# Izstrāde – sabiedrības līdzdalība



# Kāds būs JTP?

- **Stratēģiskā daļa** – jūras telpas izmantošana ilgtermiņā;
- **Paskaidrojuma raksts**, t.sk.
  - jūras vides stāvokļa un slodžu raksturojums
- **Atļautās izmantošanas apraksts**, t.sk.
  - Kritēriji
  - Scenāriji
  - Atļautās izmantošanas kategorijas



# Jūras izmantošana

- kabeļi un cauruļvadi
- militārās aktivitātes
- zivsaimniecība
- kultūras mantojums
- akvakultūra
- pētniecība
- jūras transports
- vēja parki
- derīgo izrakteņu ieguve
- cita infrastruktūra
- tūrisms un atpūta



# JTP izaicinājumi

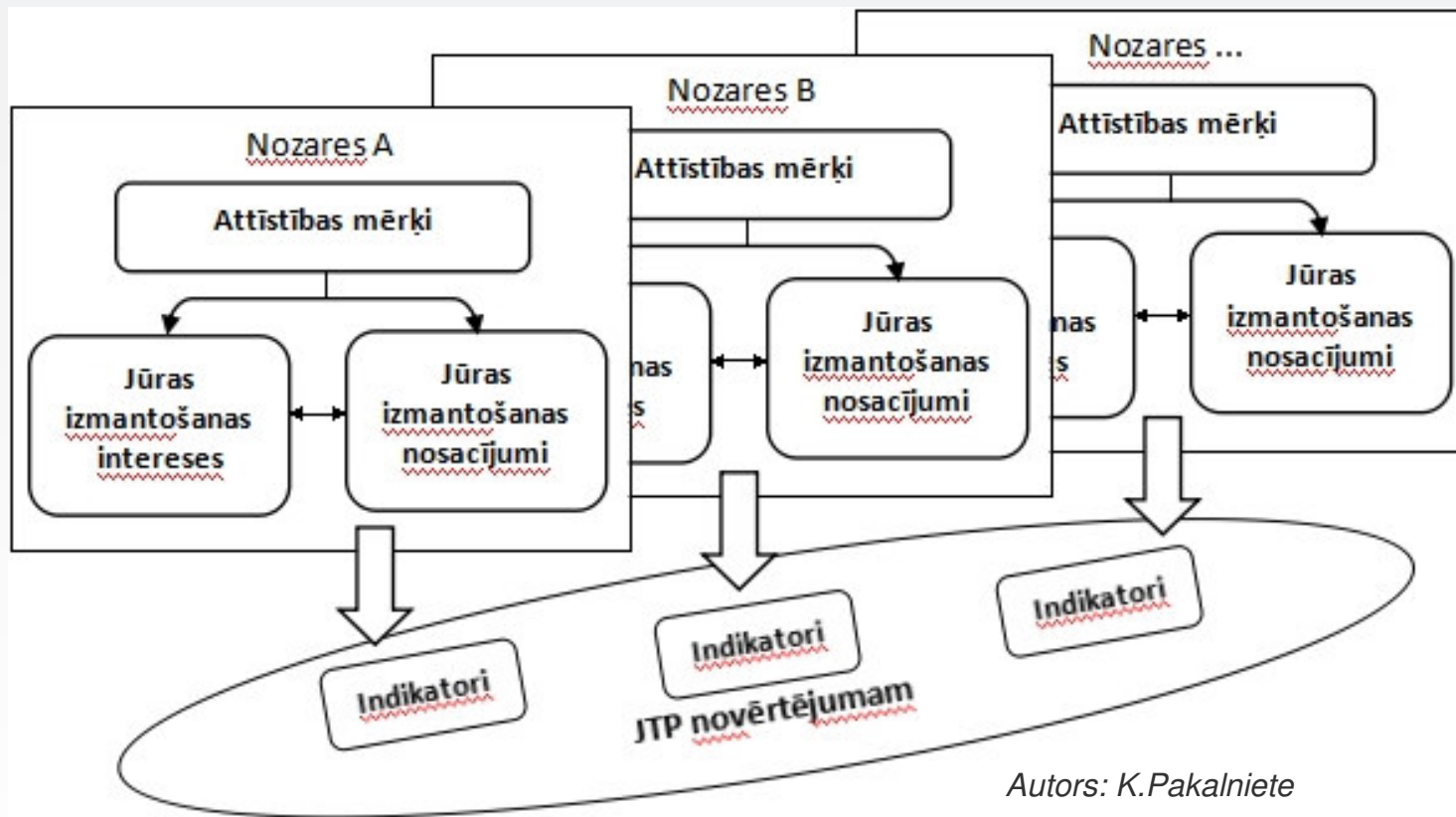
- **klimata pārmaiņas** - jaunas sugas, Baltijas jūrā jau ir sastopamas 28 invazīvas sugas
- **akvakultūras attīstība** – specifiski Baltijas jūrai šajā nozarē nepieciešamas jaunas tehnoloģijas un zinātniski pētījumi
- **kruīzu tūrisma** pieaugums, **ekotūrisms**
- jaunas tehnoloģijas **kuģu būvniecībā** un **atjaunojamo energoresursu** izmantošanā





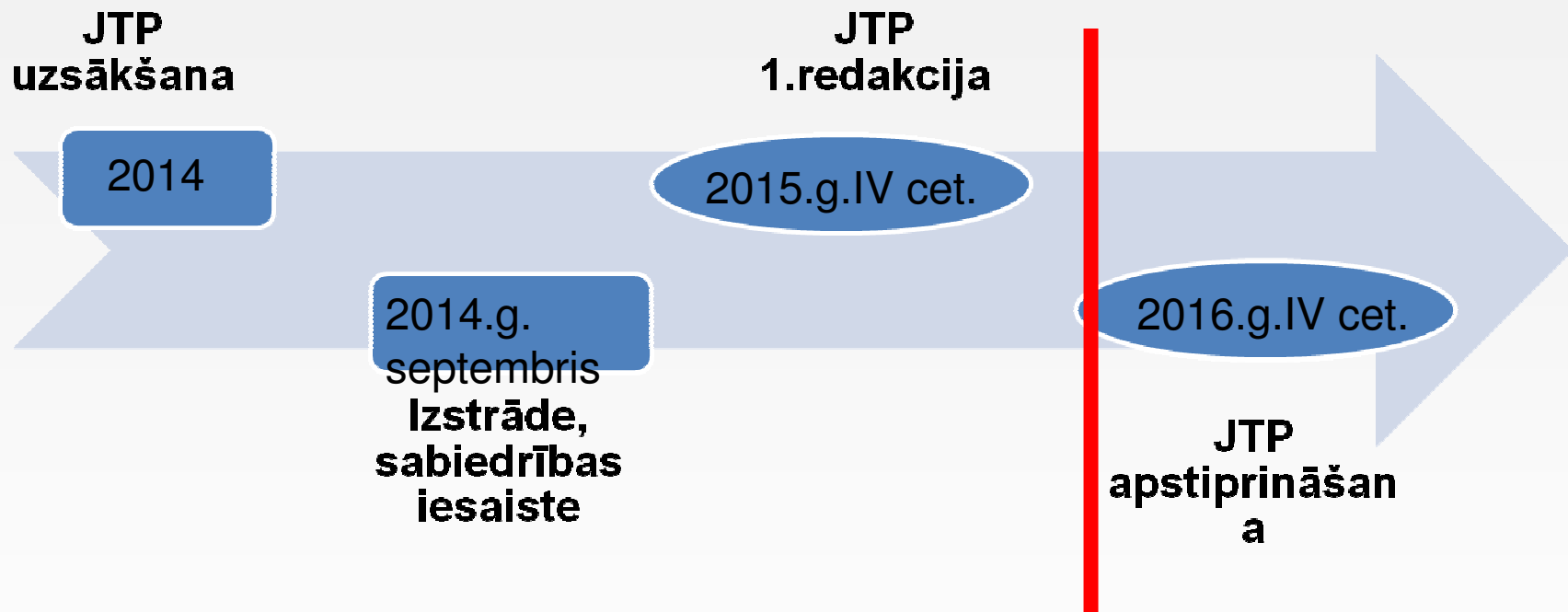
# JTP indikatori

- Kvantitatīvi izmērāmi, telpiski saistīti ar JTP risinājumiem



# Laika grafiks

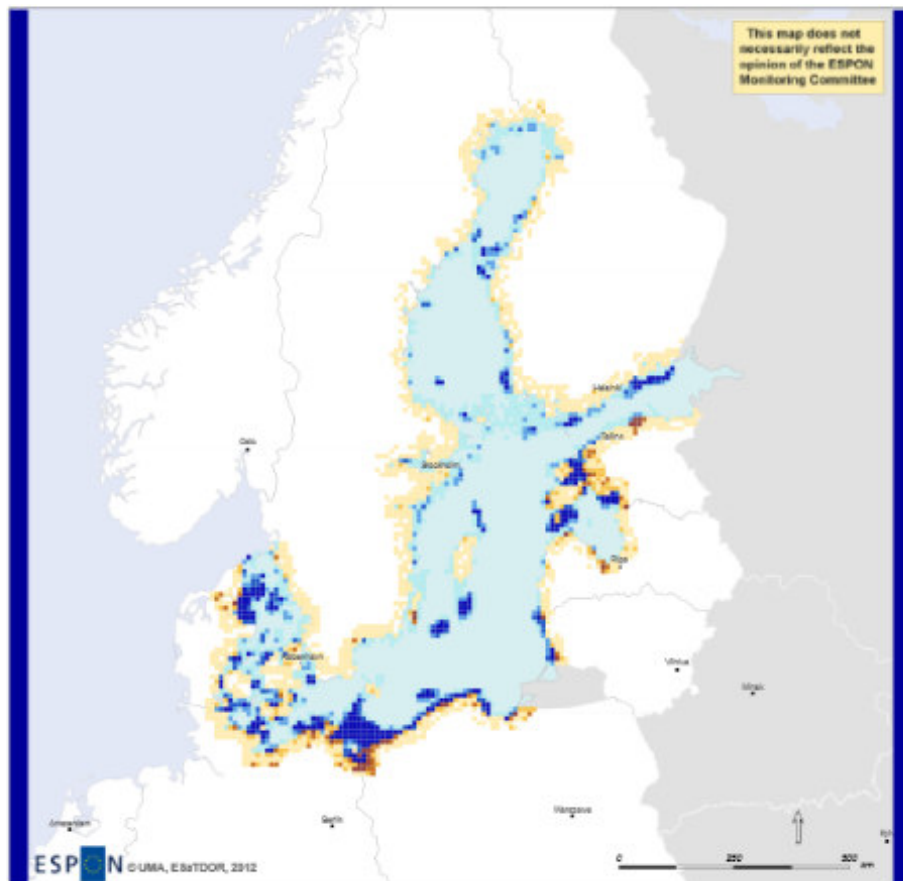
- EEZ FI LV02 programma «Klimata Politika»



**Projekts līdz 2016.  
gada martam**



## Protected Areas



EUROPEAN UNION  
Part-financed by the European Regional Development Fund  
INVESTING IN YOUR FUTURE

Thematic data: Natura 2000 Network, European Commission - European Environment Agency, 2010; CAFF Arctic Protected Areas, CAFF and BMSE Arctic Council, 2011; Land boundaries © EuroGeographics Association and ESRI, Regional level; NUTS2; See also sources: CBDSP Convention, EU Integrated Maritime Policy and IGC

### Protected areas (Natura 2000 and CAFF sites)

#### Percentage of grid size (Land)

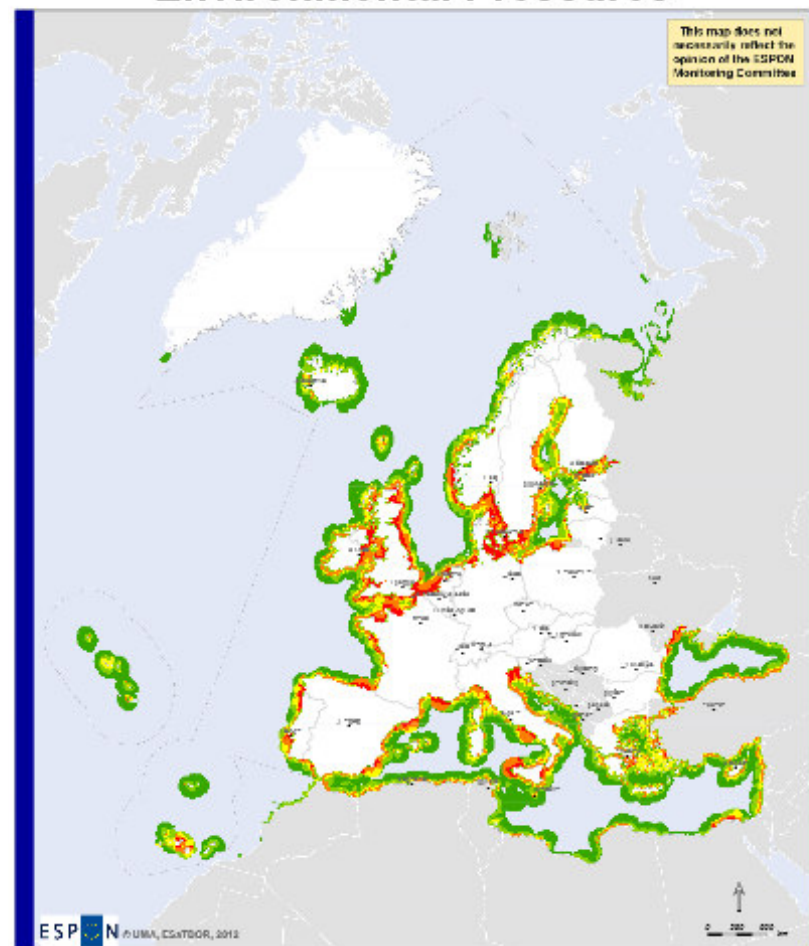
- > 25%
- 25 to 50%
- 50 to 75%
- > 75%

#### Percentage of grid size (Sea)

- > 25%
- 25 to 50%
- 50 to 75%
- > 75%

Map BA22. Protected areas (Natura 2000 and CAFF sites), percentage designated per 10km grid square. Baltic Sea.

## Environmental Pressures



EUROPEAN UNION  
Part-financed by the European Regional Development Fund  
INVESTING IN YOUR FUTURE

Thematic data: Environmental Pressures Composite Map; Land boundaries © EuroGeographics Association and ESRI, Regional level; NUTS2; See also sources: CBDSP Convention, EU Integrated Maritime Policy and IGC

### Environmental Pressures Composite Map

- sEe4 q'
- l q'
- J Eqa &
- e dD
- sEe4 dD

This map is based on three data sets: incidence of invasive species, organic pollution (pesticides) and inorganic pollution (fertilisers).

Map BA29 Environmental pressures in Europe's coastal and marine regions (composite map)



# JTP kā pasākumu programmas instruments

- JTP izstrādē tiks piemērota **ekosistēmas pieeja** - integrēta pieeja cilvēka darbības pārvaldībai, lai identificētu jūras ekosistēmai nelabvēlīgas ietekmes
- JTP **risinājumi** ietekmēs pasākumu programmas pasākumus:
  - jūras ĪADT, sugu un biotopu aizsardzībā;
  - zivju resursu aizsardzībā un saglabāšanā;



# JTP kā pasākumu programmas instruments

- Abi dokumenti tiek izstrādāti **paralēli**
  - Sabiedrības iesaiste, izpratnes par jūras vidi veicināšana
  - Papildinoši pētījumi
- Izstrādājot JTP, tiks ņemti vērā **Piekrastes tematiskā plānojuma pētījumi** - sauszemes un jūras funkcionālā sasaiste



# Cerot uz turpmāku sadarbību – Paldies!

E-pasts:  
[kristine.rasina@varam.gov.lv](mailto:kristine.rasina@varam.gov.lv)  
tālr.: +371 66016559

